

SO 117 Přeložka lesních cest v k.ú. Stanoviště

Objednatel:

**Krajská správa a údržba silnic
Karlovarského kraje, p.o.**

Chebská 282, 356 01 Sokolov



Zhotovitel PDPS




Valbek, spol. s r.o., středisko Plzeň

Parková 1205/11
326 00 Plzeň

HIP:

N. Pišková

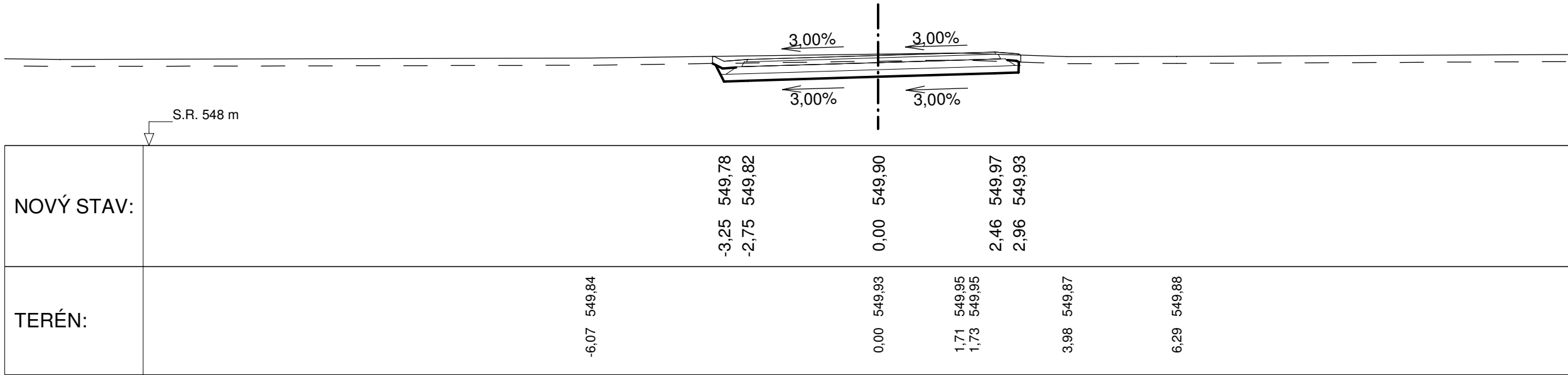
N. Pišková, DiS.

	Vypracoval	Bc. J. Šindelářová	<i>Šindelářová</i>	Zak. číslo	16PL22017
	Zodp. projektant	Bc. J. Šindelářová	<i>Šindelářová</i>	Datum	10/2017
	Tech. kontrola	Ing. T. Petrář	<i>Petrář</i>	Stupeň	PDPS
	Akce			Počet formátů	15 x A4
	II/230 Silniční obchvat Mariánské Lázně			Měřítko	
Zhotovitel: Valbek, spol. s r.o., středisko Plzeň Parková 1205/11 326 00 Plzeň	Příloha			Č. přílohy	Paré
	CHARAKTERISTICKÉ PŘÍČNÉ ŘEZY			5	

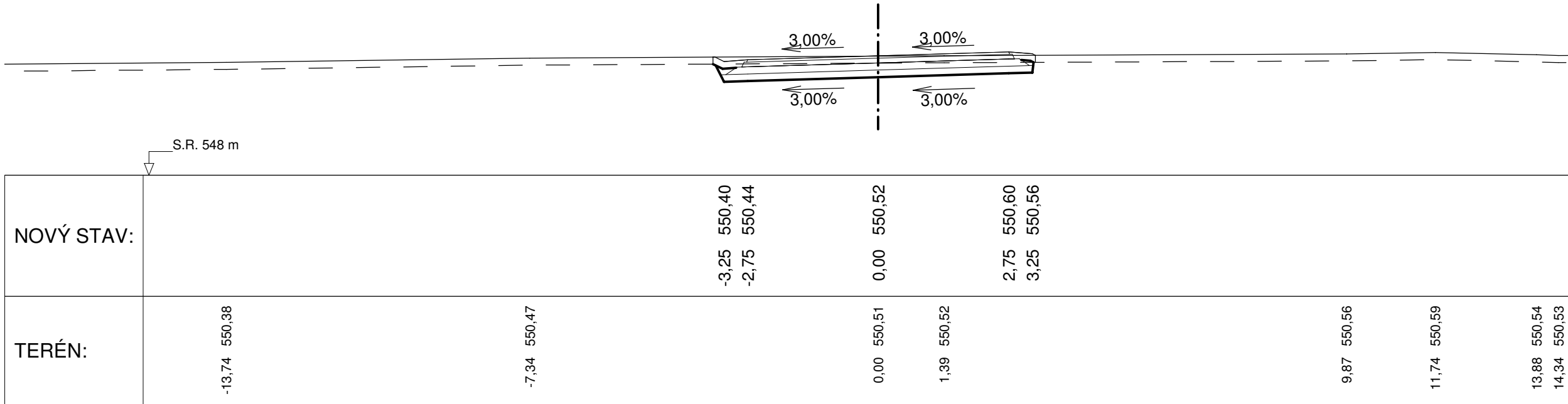
CHARAKTERISTICKÉ PŘÍČNÉ ŘEZY SO 117-1

M 1 : 100

km 0 + 020,000



km 0 + 040,000



M 1 : 100

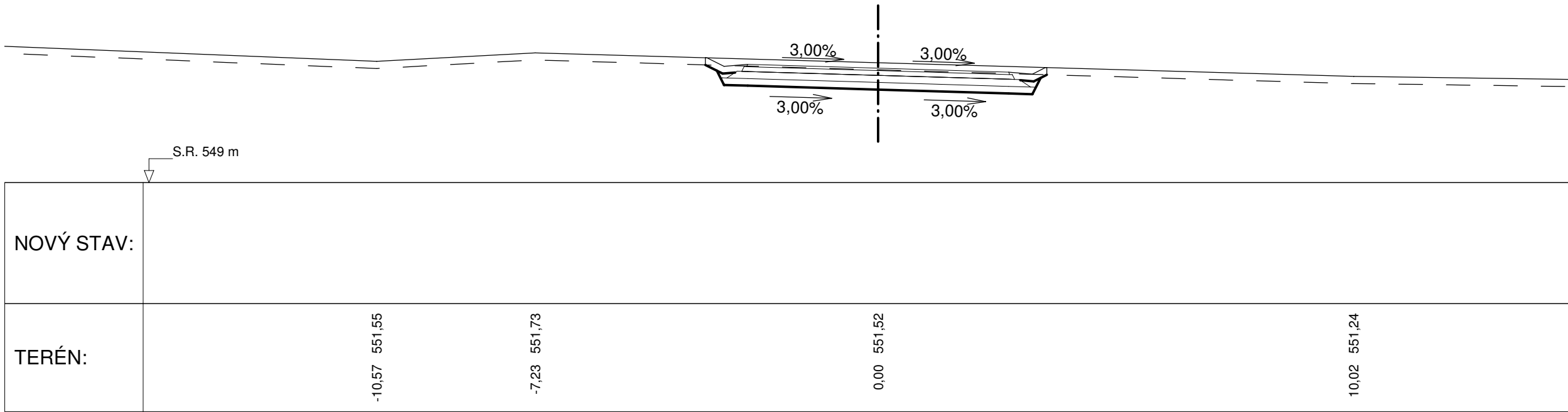
NOVÝ STAV:		-3,25 551,07 -2,75 551,11	0,00 551,04	2,75 550,98 3,25 550,94
TERÉN:	-13,35 550,88		0,00 551,07 0,21 551,07	6,46 551,00

NOVÝ STAV:		-3,25	551,29	-2,75	551,33	0,00	551,25	2,75	551,17	3,25	551,13	
TERÉN:	-14,35	551,58				0,00	551,26		4,12	551,17	5,49	551,11

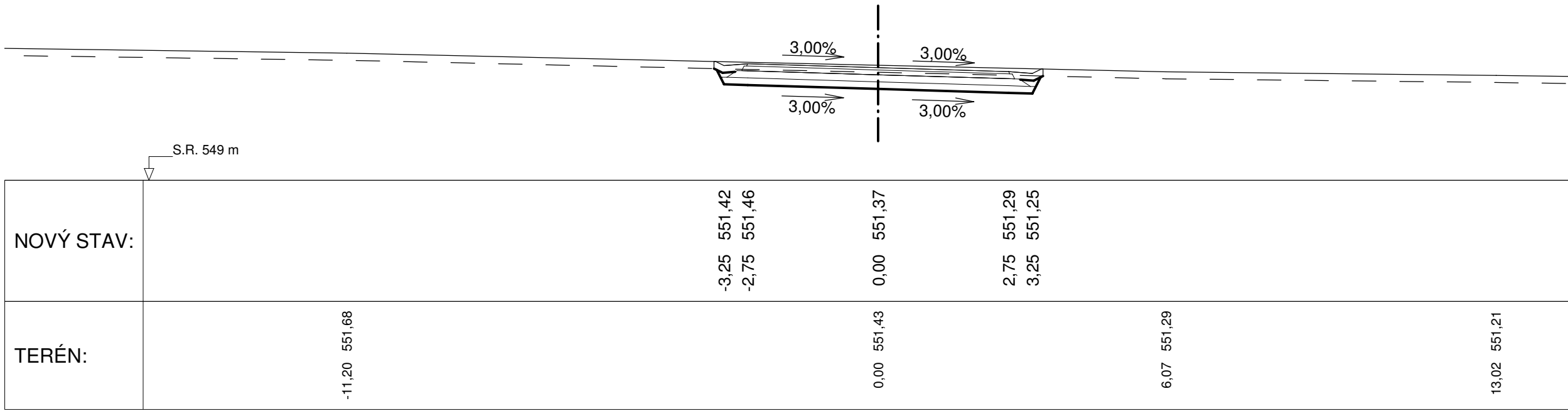
CHARAKTERISTICKÉ PŘÍČNÉ ŘEZY SO 117-1

M 1 : 100

km 0 + 100,000



km 0 + 140,000



M 1 : 100

Technical drawing of a road cross-section. A central vertical dashed line represents the axis of symmetry. On either side of this axis, the road surface is shown with a 3.00% slope, indicated by arrows and the text "3,00%". The road surface is depicted with a solid line, and the underlying structure is shown with a dashed line. The drawing is a plan view, showing the horizontal layout of the road.

[illegible]

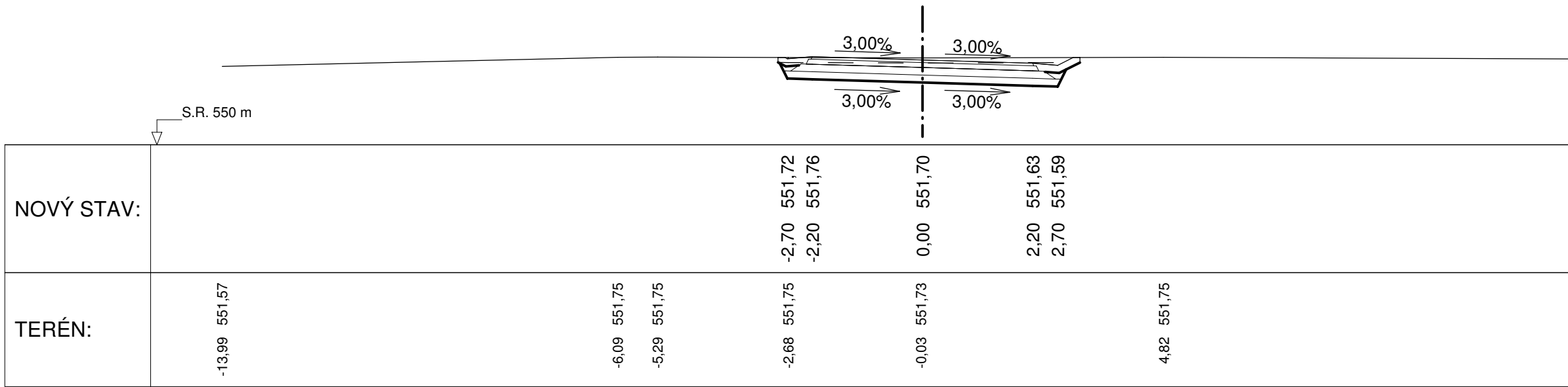
The diagram illustrates a road cross-section with a central vertical axis. On either side of this axis, the road surface slopes downwards at a rate of 3.00%. The slopes are indicated by arrows pointing outwards from the centerline, each labeled '3,00%'. The road surface is depicted with a dashed line for the centerline and solid lines for the edges. The drawing is a technical sketch, likely for engineering or construction purposes.

[illegible]

CHARAKTERISTICKÉ PŘÍČNÉ ŘEZY SO 117-2

M 1 : 100

km 0 + 020,000



M 1 : 100

[illegible][illegible]

M 1 : 100

km 0 + 020,000

